



LÄNSSTYRELSEN
VÄSTRA GÖTALANDS LÄN

Kulturmiljöenheten
Pernilla Morner
Antikvarie
010-2244697

Meddelande
2019-08-15

Diarienummer
431-6799-2019

Sida
1(2)

Lerums kommun
att. lars.palmeby@lerum.se

Angående arkeologisk förundersökning av fornlämning RAÄ Skallsjö 345, 346 samt del av RAÄ 349 och 351 på fastigheten Tollerød 4:47 i Lerums kommun

Länsstyrelsen beslutade den 28 maj 2019 om arkeologisk förundersökning av RAÄ Skallsjö 345 och 346 samt del av RAÄ Skallsjö 349 och inom det planerade detaljplaneområdet för bostäder och förskola i området Brännaben i Lerums kommun. Av bifogad redovisning framgår att Västarvet kulturmiljö/Lödöse museum har utfört undersökningen i juni och juli månad 2019.

Länsstyrelsen bedömer att undersökta delar av fornlämning RAÄ Skallsjö 349 och 351, samt fornlämning RAÄ Skallsjö 345 i sin helhet, är borttagna och därmed inte längre omfattas av kulturmiljölagens bestämmelser. Observera att för ej undersökta delar av RAÄ 349 och 351 som kvarligger utanför planområdet kvarstår lagskydd.

Länsstyrelsen bedömer att fornlämningen RAÄ 346 är undersökt och dokumenterad men ej borttagen, utan kvarligger inom planområdet. Fornlämningens lagskydd kvarstår därmed. Om vidare exploatering innebär ingrepp i denna fornlämning krävs tillstånd enligt Kulturmiljölagens bestämmelser 2 kap 12 § KML. Inga ytterligare arkeologiska åtgärder är dock nödvändiga.

Då den planerade exploateringen berör fornlämningsområdet som hör till RAÄ Skallsjö 346, 349 och 351 är det viktigt att ni i den fortsatta planeringsprocessen samråder med Länsstyrelsen om lämpligt hänsynstagande till fornlämningarna. Fornlämningsområdet har samma lagskydd som själva fornlämningen.

För övrigt har Länsstyrelsen ur antikvarisk synpunkt inget att erinra mot att den berörda marken används för avsett ändamål.

Pernilla Morner

Bilaga

Redovisning av utförd arkeologisk undersökning upprättad av Västarvet
kulturmiljö/Lödöse museum och inkommen till Länsstyrelsen den 2019-07-
10.

Digital kopia till:
Lerums kommun
Västarvet

Sammanställning av resultat från arkeologisk undersökning utförd av Västarvet kulturmiljö

Län: Västra Götaland	Kommun: Lerum
Socken: Skallsjö	Fastighet: Tollered 4:47

Typ av undersökning: Arkeologisk förundersökning
Länsstyrelsens diarienummer: 431-6799-2019
Västarvets diarienummer/projektnummer: VA 2019-00488/13857
Fornlämningsnummer: RAÄ Skallsjö 345, 346, 349 och 351/L 1959;2149, L1959:2150, L1959:3907 ,L1959:4680
Datum för beslut: 2019-05-28
Datum för fältarbete: 2019-06-25 – 2019-07-04
Projektledare: Mats Hellgren

Sammanfattning av undersökningsresultat:

Samtliga röjningsrösen inom RAÄ 345, 349 och 351 karterades. På grund av att några röjningsrösen inom RAÄ 349 låg utanför undersökningsområdet mot norr karterades även dessa.

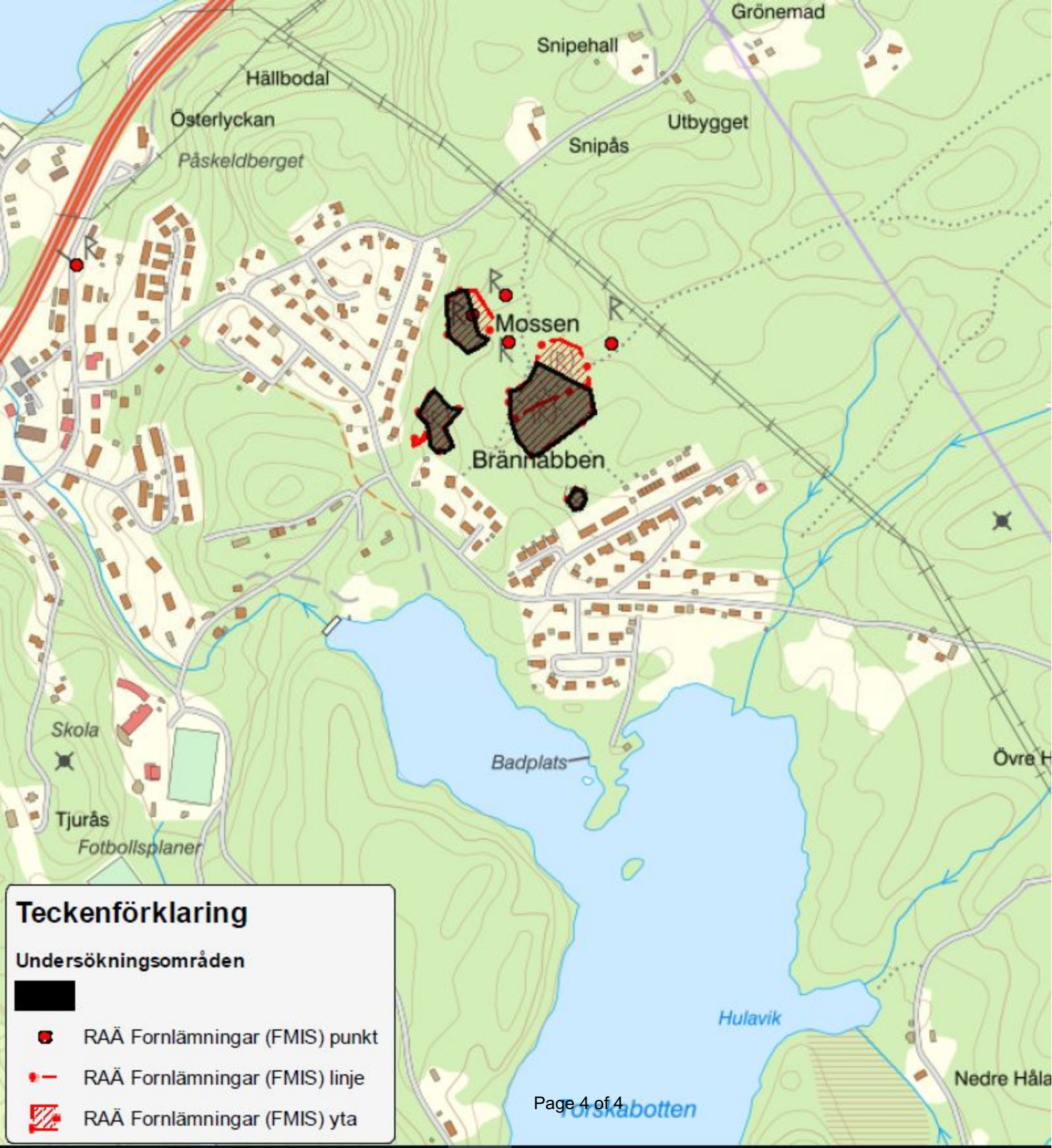
Totalt undersöktes 19 röjningsrösen inom de tre röjningsröseområdena. Från 18 av den insamlades kol. Därutöver insamlades fyra makroprover.

Vad beträffar torplämningen, RAÄ 346, framrensades torpstugan och källaren så att lämningarnas storlek och utbredning kunde konstateras. Därutöver hittades även platsen för en borttagen ladugård.

Förslag till fortsatta åtgärder:




Det arkeologiska fältarbetet är avslutat och det finns inga ytterligare arkeologiska synpunkter gällande ärendet.

Underskrift: Mats Hellgren	Datum: 2019-07-10
----------------------------	-------------------



Teckenförklaring

Undersökningsområden

-  RAÄ Fornlämningar (FMIS) punkt
-  RAÄ Fornlämningar (FMIS) linje
-  RAÄ Fornlämningar (FMIS) yta